

Теория поколений: почему мы такие разные

Как история, среда и технологии формируют мышление людей

Что такое теория поколений

Не просто возраст

Люди разных возрастов отличаются не потому, что «кто-то хуже».

Среда формирует

Решающую роль играет историческая и социальная среда.

Базовая картина мира

Детство и юность формируют базовую картину мира.

Среда лепит психику, как климат — ландшафт.

Важная оговорка

Не закон, не ярлык

Это не закон и не ярлык, а статистическая модель.

Индивидуальность

Конкретный человек может отличаться от «типажа поколения».

Поколение Z (с ~2001)

1

Цифровое детство

Смартфоны и соцсети с детства.

2

Условия жизни

Жизнь в условиях нестабильности.

3


Особенности

- *Клиповое мышление*
- *Чувствительность к эмоциям*
- *Личные границы*
- *Слабая лояльность работодателям*

4

Вывод


Гибкость для них — норма.



Поколение Альфа (2010–2024)



Цифровая среда
Как «воздух».



ИИ и алгоритмы
Как бытовой инструмент.



Возможные черты

- Слабая граница онлайн/офлайн
- Высокая адаптация к технологиям
- Трудности с концентрацией
- Ориентация на компетентность, а не возраст



ИИ для них — как Google для миллениалов.



Основные подходы к обучению

- *Мультимодальность и визуализация*
- *Игровые механики (геймификация)*
- *Практико-ориентированный подход*
- *Персонализация*
- *Интеграция технологий*

Типичные ошибки

Горный парк «Рускеала»

Горный парк «Рускеала» – уникальная достопримечательность Карелии! Живописные мраморные скалы отражаются в зеленоватой глади чистейших озёр.

«Рускеала» – символ возрождения карельской земли, символ гармонии человека и природы. «Рускеала» – жемчужина Северного Приладожья!



Типичные ошибки

Презентация2 - PowerPoint

Файл Главная Вставка Дизайн Переходы Анимация Слайд-шоу Рецензирование Вид Формат Средства рисования

Что вы хотите сделать? Вход Общий доступ

Вставить Создать слайд Сбросить Раздел

Буфер обмена Слайды

Шрифт



Абзац

Рисование

Редактирование

1 Горный парк «Рускеала»

Горный парк «Рускеала» – уникальная достопримечательность Карелии! Живописные мраморные скалы отражаются в зеленоватой глади чистейших озёр.

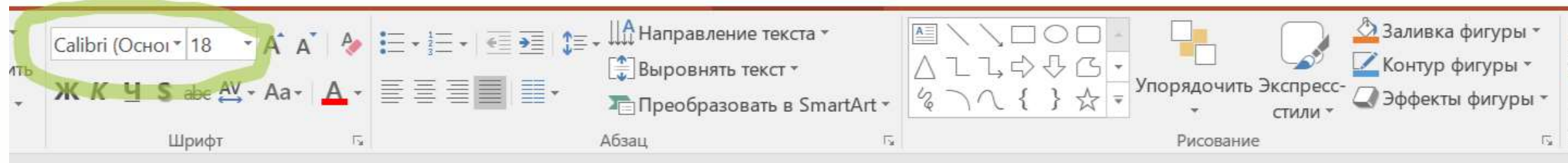


Слайд 1 из 1 русский

Заметки Примечания

68%

Типичные ошибки



Горный парк «Рускеала»

Горный парк «Рускеала» — уникальная достопримечательность Карелии! Живописные мраморные скалы отражаются в зеленоватой глади чистейших озёр!



«Рускеала» — символ возрождения карельской земли, символ гармонии человека и природы. «Рускеала» — жемчужина Северного Приладожья!



Типичные ошибки



Типичные ошибки

РУСКЕАЛА

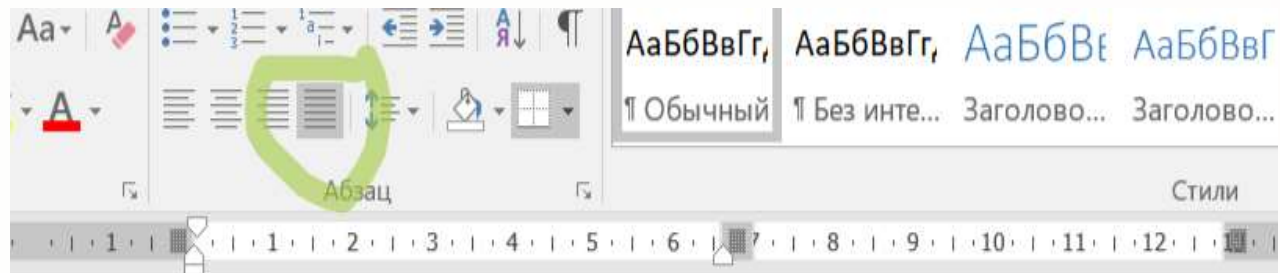
Горный парк «Рускеала» - туристический комплекс, расположенный в *Сортавальском* районе Республики *Карелия*. Основой комплекса является объект культурного наследия, памятник истории – заполненный грунтовыми водами бывший мраморный карьер. «Рускеала» стала первым на Северо-Западе России примером успешной коммерциализации объекта историко-культурного наследия.

Парк расположен вблизи посёлка Рускеала в 30 километрах к северу от *Сортавалы*, на берегу реки Тахмайоки. У парка находится тупиковая железнодорожная станция «Горный парк «Рускеала»» линии Сортавала – Рускеала.

Характеристики	
Протяжённость озера с севера на юг	460 м
Ширина	до 100 м
Расстояние от самой верхней точки борта карьера до его дна	Свыше 50 м
Прозрачность воды	15 – 18 м

[illegible]

Типичные ошибки



РУСКЕАЛА

Горный парк «Рускеала» - туристический комплекс, расположенн *Сортавальском* районе Республики *Карелия*. Основой комплекса явл объект культурного наследия, памятник истории – заполненный грунтои водами бывший мраморный карьер. «Рускеала» стала первым на Се Западе России примером успешной коммерциализации объекта истор культурного наследия.

Парк расположен вблизи посёлка Рускеала в 30 километрах к север *Сортавалы*, на берегу реки Тахмайоки. У парка находится тупик железнодорожная станция «Горный парк «Рускеала»» линии Сортава Рускеала.

Характеристики	
Протяжённость озера с севера на юг	460 м
Ширина	до 100 м
Расстояние от самой верхней точки борта карьера до его дна	Свыше 50 м
Прозрачность воды	15 – 18 м

РУСКЕАЛА

Горный парк «Рускеала» - туристический комплекс, расположенн *Сортавальском* районе Республики *Карелия*. Основой комплекса явл объект культурного наследия, памятник истории – заполненный грунтои водами бывший мраморный карьер. «Рускеала» стала первым на Се Западе России примером успешной коммерциализации объекта истор культурного наследия.

Парк расположен вблизи посёлка Рускеала в 30 километрах к север *Сортавалы*, на берегу реки Тахмайоки. У парка находится тупик железнодорожная станция «Горный парк «Рускеала»» линии Сортава Рускеала.

Характеристики	
Протяжённость озера с севера на юг	460 м
Ширина	до 100 м
Расстояние от самой верхней точки борта карьера до его дна	Свыше 50 м
Прозрачность воды	15 – 18 м

Свойства таблицы

Таблица | Строка | Столбец | Ячейка | Замещающий текст

Размер

☐ ширина: 0 см Единицы: Сантиметры

Выравнивание

☒ слева ☐ по центру ☐ справа отступ слева: 1,74 см

Обтекание

☒ нет ☐ вокруг

Размещение...


Границы и заливка... Параметры...

OK Отмена

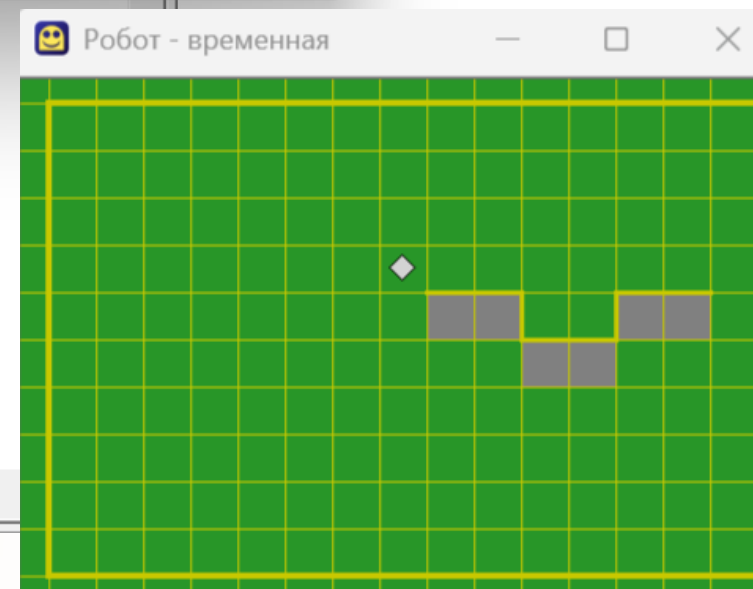
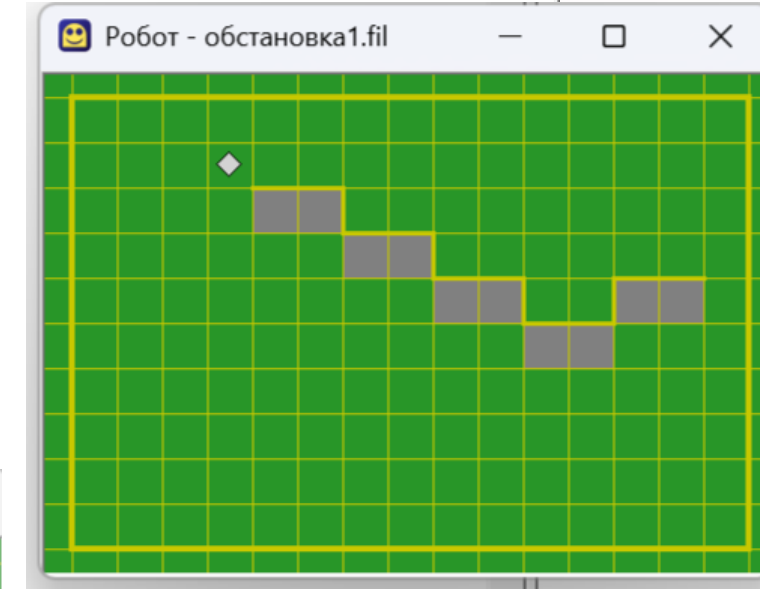
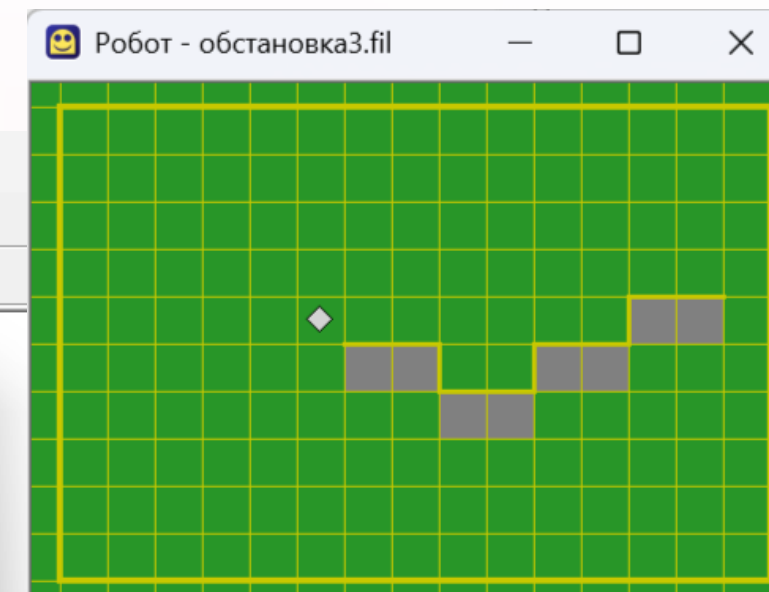
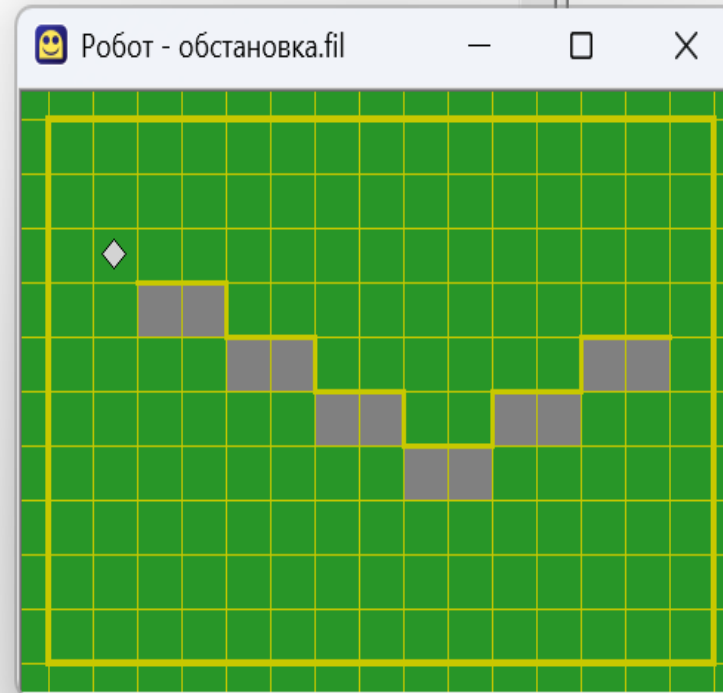
Типичные ошибки

К Новая программа - Кумир

Программа Редактирование Вставка Выполнение Инструменты Робот Чертежник Инфо Миры



```
1 использовать Робот
2 алг
3 нач
4   закрасить
5   влево
6   нц пока не слева свободно
7     закрасить
8     вниз
9     влево
10    закрасить
11    влево
12  кц
13  закрасить
14  влево
15  вверх
16  нц пока не справа свободно и сверху не свободно
17    закрасить
18    влево
19    закрасить
20    влево
21    вверх
22  .
23  кц
24  .
25
```



task14 [Только для чте

Файл Главная Вставка Разметка страницы Формулы Данные Рецензирование Вид Что вы хо

Получение внешних данных

Создать запрос

Показать запросы

Из таблицы

Последние источники

Скачать & преобразовать

Обновить все

Подключения

Свойства

Изменить связи

Подключения

Сортировка

Фильтр

Очисти

Повто

Допол

Сортировка и фильтр

C1

X ✓ fx Страна

	A	B	C	D
	Город	Численность населения	Страна	
1				
2	Асмун	91		
3	Винер-Нойштадт	39		
4	Люлебургаз	100		
5	Фёклабрук	11		
6	Адьяман	194		
7	Париж	279		
8	Зейтун	11		
9	Дерри	83		
10	Анкара	394		
11	Монреаль	144		
12	Тунис	728		
13	Эль-Хавамедия	116		
14	Старый Оскол	222,00	Россия	
15	Тилт	19.27	Бельгия	

task19

+

task14 [Только д

Файл Главная Вставка Разметка страницы Формулы Данные Рецензирование Вид Что

Получение внешних данных

Создать запрос

Показать запросы

Из таблицы

Последние источники

Скачать & преобразовать

Обновить все

Подключения

Свойства

Изменить связи

Подключения

Сортировка

Фильтр

Очисти

Повто

Допол

Сортировка и филь

C1

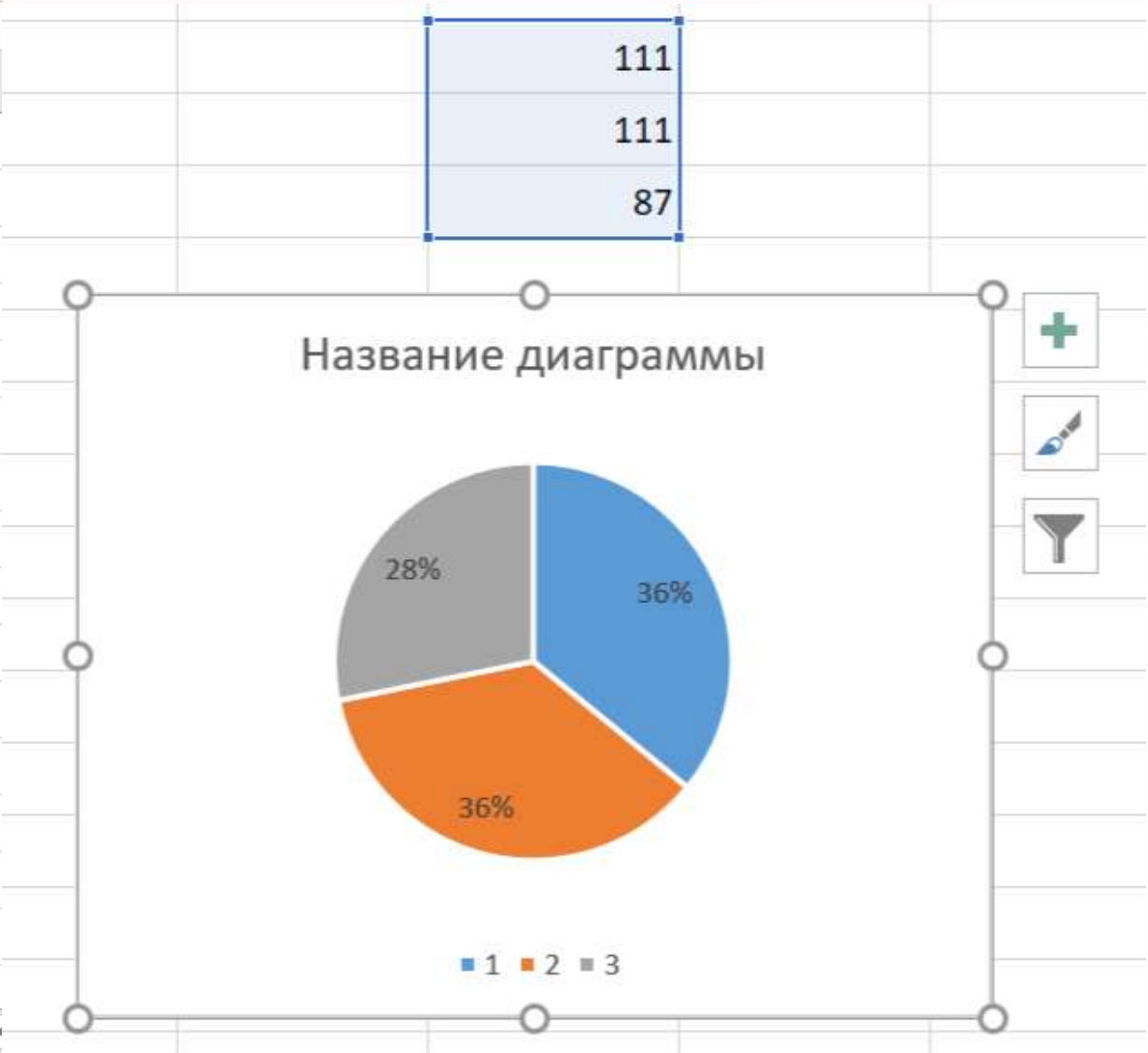
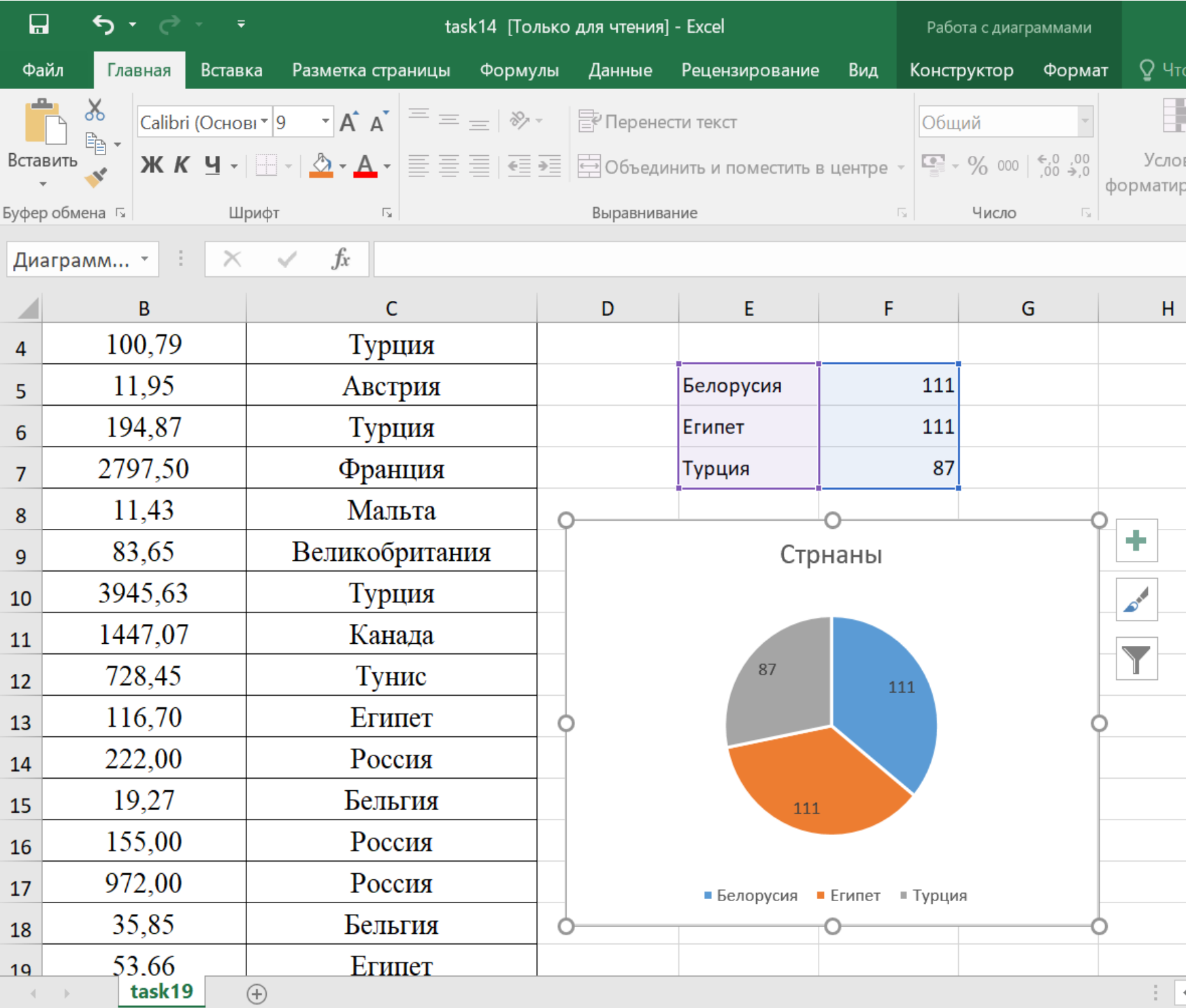
X ✓ fx Страна

	A	B	C
	Город	Численность населения	Страна
1			
20	Сморгонь	36,20	Беларусь
23	Дисна	2,00	Беларусь
26	Климовичи	17,00	Беларусь
48	Заславль	14,20	Беларусь
56	Сенно	8,00	Беларусь
61	Мозырь	108,80	Беларусь
64	Новолукомль	13,80	Беларусь
66	Мстиславль	10,70	Беларусь
96	Хойники	13,80	Беларусь
98	Волковыск	44,00	Беларусь
100	Любань	11,30	Беларусь
101	Полоцк	82,80	Беларусь
117	Миоры	8,10	Беларусь
118	Скидель	10.80	Беларусь

task19

+

Готово Найдено записей: 111 из 1000



Спасибо за внимание